

Jeziro Ublik Wielki

Powiat	giżycki
Gmina	Miłki
Dorzecze	Pisa – Narew
Wysokość nad poziomem morza	116,0m
Powierzchnia jeziora	193,5 ha
Powierzchnia wysp	–
Głębokość maks. – głębokość śred.	32,5 m – 8,9 m
Długość maks. – szerokość maks.	3870 m – 900 m
Długość linii brzegowej	11250 m
Użytkownik - dzierżawca	Gospodarstwo Rybackie w Giżycku
Uwagi:	

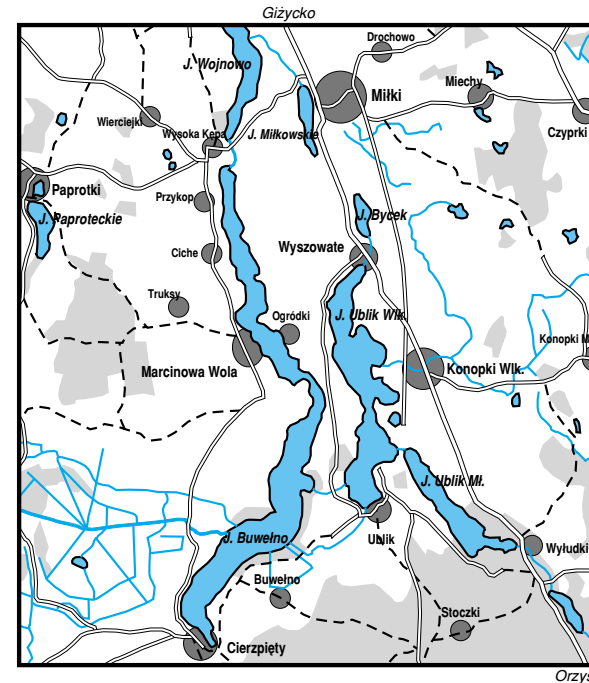
Jeziro położone około 15 km na południe od Giżycka, w sąsiedztwie jeziora Buwelno.

Rynnowy zbiornik o rozwiniętej linii brzegowej, brzegach wysokich, pagórkowatych, miejscami stromych, w otoczeniu pól, łąk, pastwisk i małych kęp leśnych. Ukształtowanie misy jeziorowej urozmaicone z kilkoma głębozczkami.

Jeziro słabo zarośnięte, rzadkie oczerety zajmują około połowy linii brzegowej – przeważają trzcina i pałka wąskolistna. Roślinność zanurzona, głównie wywólcznik i ragatek, porasta nieregularnie stoki ławicy.

W pogłowiu ryb występują m.in. szczupaki, sieje, leszcze, liny i płocie.

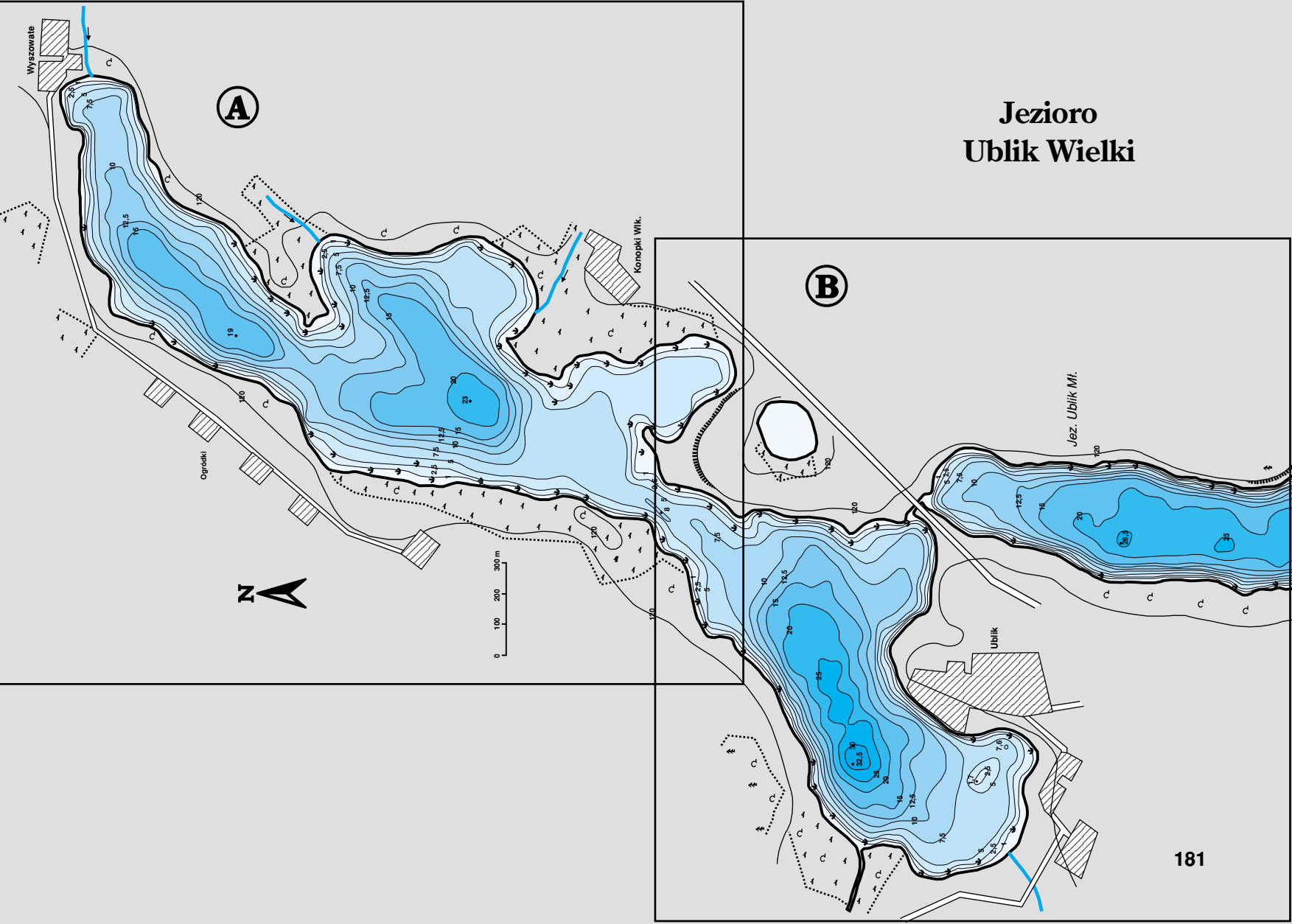
Ublik Wielki łączy się ciekami z jeziorami sąsiednimi: Ublikiem Małym, Byczkiem; połączenie z Buwelnem jest spławne – leży po zachodniej stronie południowego krańca jeziora.



Na północnych obrzeżach jeziora wieś Wyszowate, a na południowo-wschodnich wieś Ublik, w środkowej części brzegów wschodnich Konopki Wielkie.

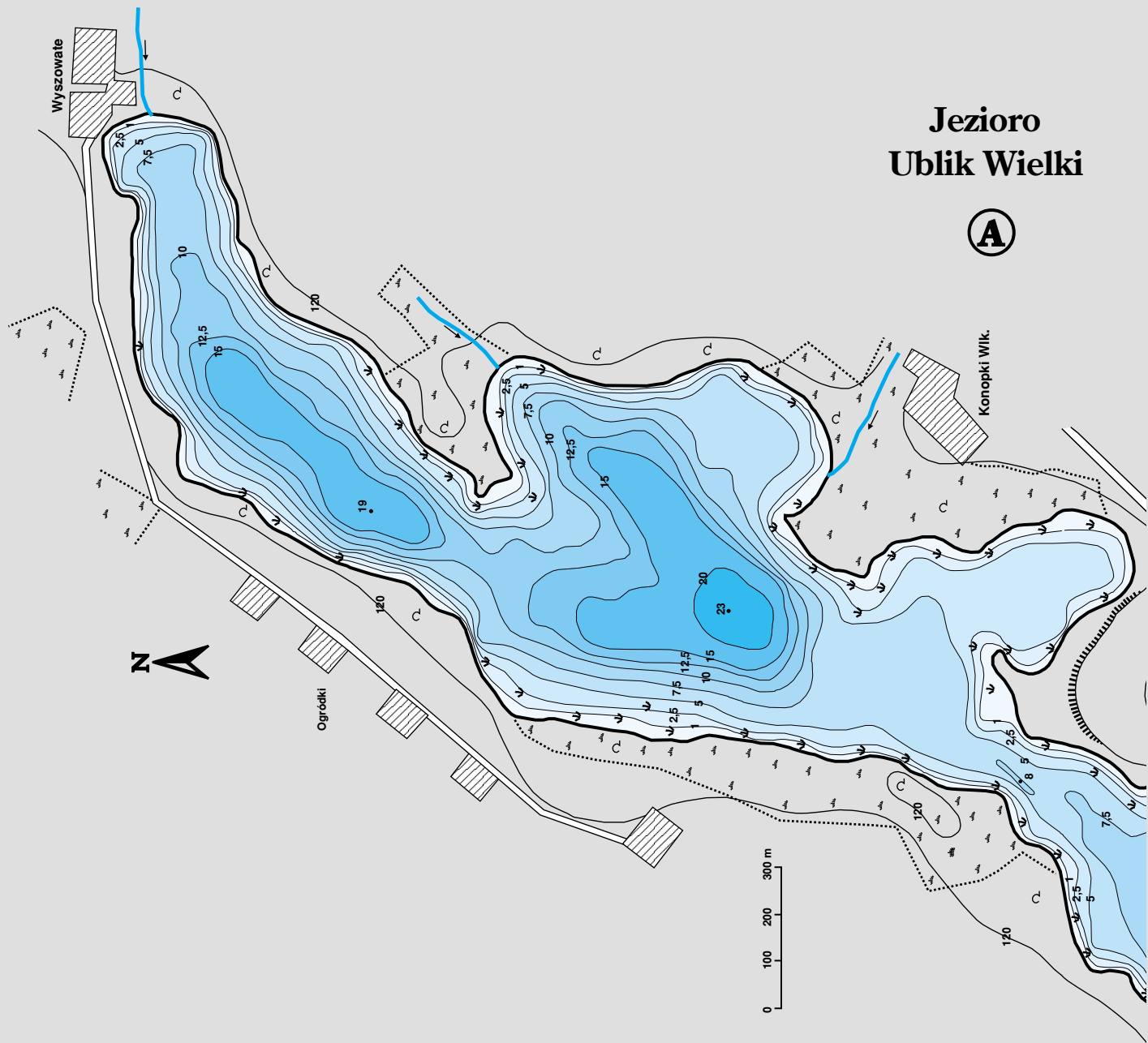
Zachodnimi obrzeżami biegnie droga nr 644 (Giżycko Orzysz) – dojazd do jeziora.

Jezioro Ublik Wielki



Jezioro Ublik Wielki

A



Jeziro Ublik Wielki

B

